

PILOT™ KÖZPONTI VEZÉRLŐSZOFTVER

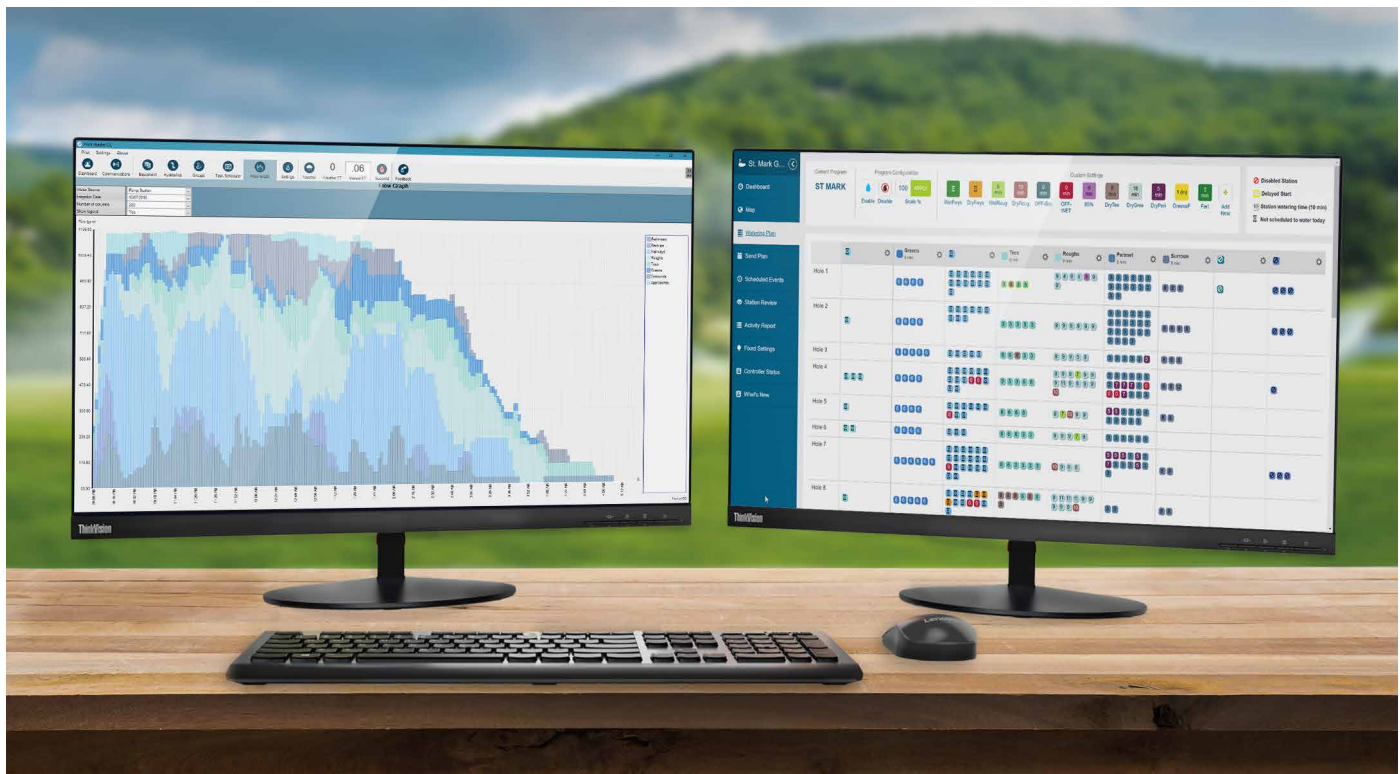
Élvezze az egyszerű, de egyben hatékony öntözésmenedzsmentet és -vezérlést a forradalmian új Pilot CCS-sel.

A Pilot szoftver könnyen használható, minden olyan szolgáltatást nyújt, amelyre a golfpálya megbízható automatikus öntözéséhez szüksége van. Az öntözési időtartamokat be lehet állítani kézzel, vagy használhatja az automatikus alkalmazásokat. Az öntözési terveket közvetlenül az irányító központban készítheti el — ez egy hatékony öntözővezérlő eszköz, amely megmutatja a pálya összes szórófejét, a rendezési stílusának megfelelően

A PILOT SZOFTVER JELLEMZŐI

- Operációs rendszer: 64 bites Windows®
- A pálya vezérlők maximális száma: 1000
- A kétirányú modulok maximális száma: körülbelül 1 millió
- A szórófejek indítási ideje megadható: percben, másodpercben, hüvelykben, vagy ET-ben
- Vízkijuttatás kezelése: teljesen testreszabható minden egyes körre
- Leképezés: interaktív és méretezhető vektorgrafikán (SVG) alapul

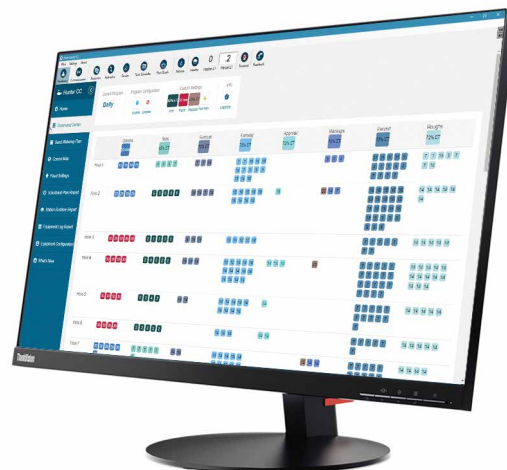
Pilot irányítóközpont szoftver



A Windows a Microsoft Corporation bejegyzett védjegye az Egyesült Államokban és más országokban.
ALenovo® és a ThinkVision® a Lenovo védjegyei az Egyesült Államokban és más országokban.

IRÁNYÍTÓKÖZPONT

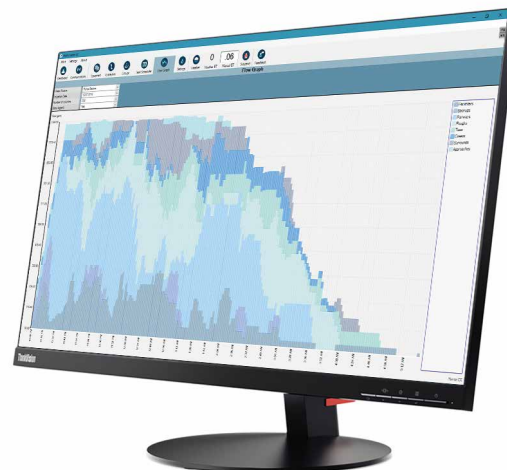
A pálya napi öntözése még soha nem volt ilyen egyszerű. Az irányítóközpont megmutatja a pályán lévő összes szórófejét, logikailag elrendezve az ön személyes elrendezési igényei szerint. Néhány egérgattintással egyszerűen elvégezheti a napi beállításokat.



Irányító központ

TÖLTÖN KEVESEBB IDŐT A SZIVATTYÚ ÜZEMELTETÉSÉVEL

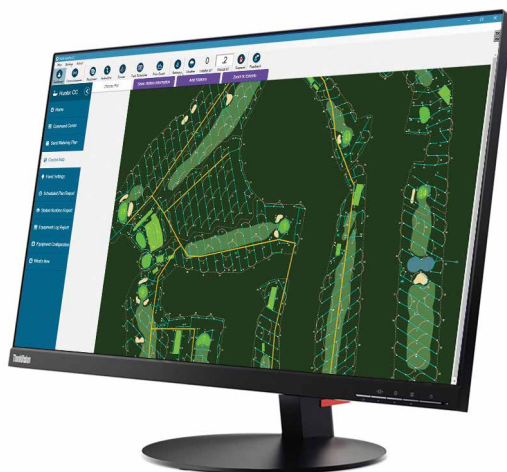
A Pilot CCS az elektromosság és vízkijuttatás adatai alapján hatékonyan kiegyensúlyozza a szórófej igényeit, miközben fenntartja az áramlás biztonságos sebességét. A szivattyúállomás védelme és az optimális szórófej egyenletesség fenntartása érdekében fokozatosan növelheti az öntözést biztonságos lépésekben.



Átfolyó vízmennyiség optimalizálása

A PÁLYA TÉRKÉPÉNEK ELKÉSZÍTÉSE

Bár nem szükséges, mégis jó, ha van egy térkép, amin elindíthat öntözést, ha rálép a kör jelére a térképen, megnézheti a zónákat működés közben és egyes beállításokat módosíthat.



Térkép