

# PILOT™ COMMAND CENTER SOFTWARE

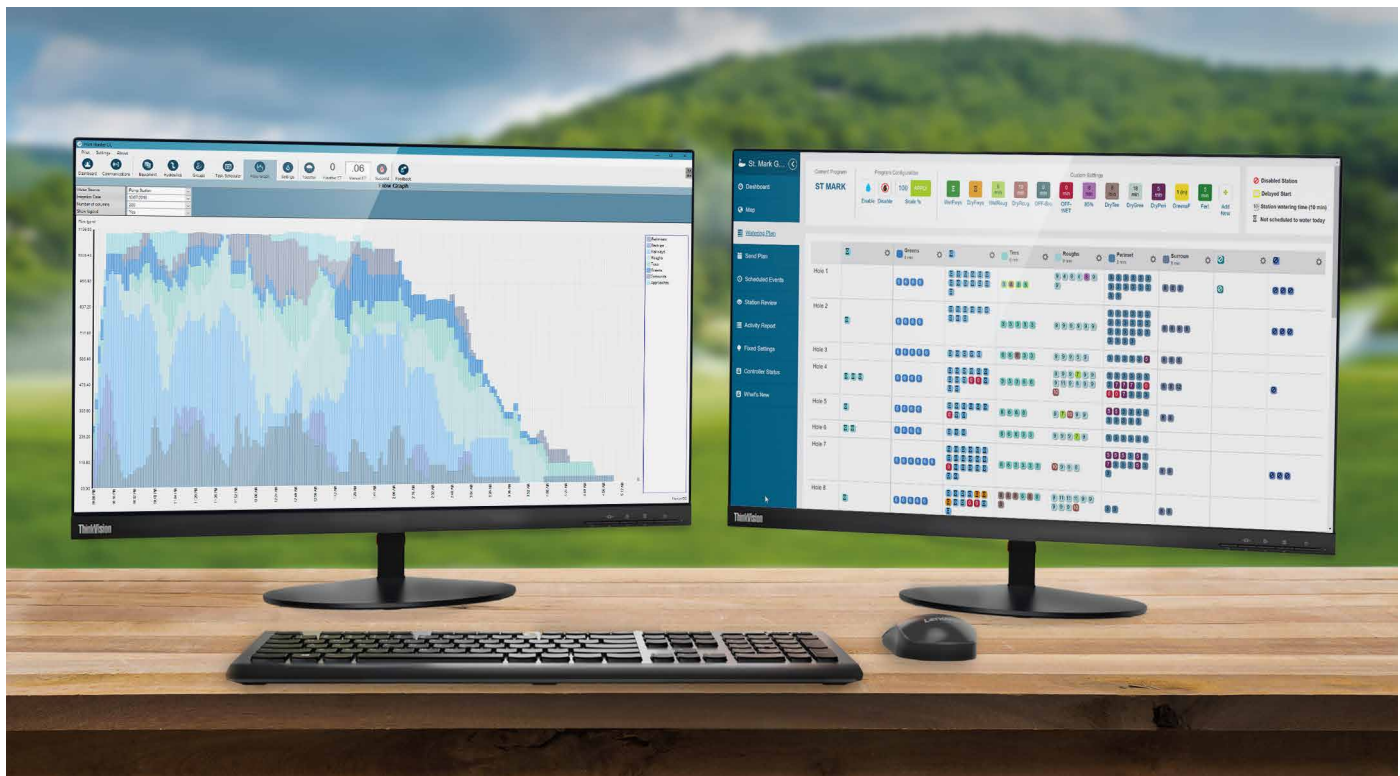
*Il rivoluzionario software Pilot CCS consente di gestire e controllare l'irrigazione in modo semplice ed efficace.*

**Il software Pilot Command Center (CCS) è facile da usare e offre tutte le funzionalità necessarie per irrigare i campi da golf in modo affidabile e automatico.** I tempi di irrigazione possono essere regolati manualmente o stabiliti automaticamente in base all'evapotraspirazione (ET). È possibile creare piani di irrigazione direttamente nel Command Center, un potente strumento di pianificazione dell'irrigazione che mostra ogni irrigatore del campo programmato in base allo stile di gestione stabilito dall'utente.

## SPECIFICHE DI PILOT

- Sistema operativo: Windows® a 64 bit
- Numero massimo di programmatori o hub: circa 1000
- Numero massimo di stazioni con moduli bidirezionali: circa 1 milione
- Opzioni per i tempi di irrigazione: minuti, millimetri, pollici o ET
- Gestione del sistema idraulico: completamente personalizzabile, anche a livello delle singole stazioni
- Mappatura: interattiva e basata su scalable vector graphics (SVG)

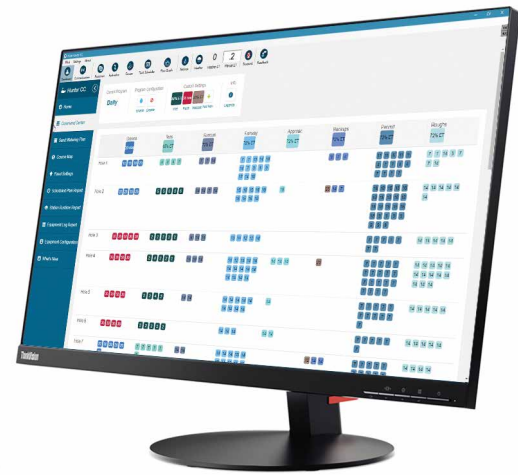
## Pilot Command Center Software



Windows è un marchio registrato di Microsoft Corporation negli Stati Uniti e/o in altri paesi.  
Lenovo® e ThinkVision® sono marchi registrati di Lenovo negli Stati Uniti e/o in altri paesi.

## CENTRO COMANDI

Programmare l'irrigazione giornaliera di un campo da golf non è mai stato così semplice. Il Command Center mostra ogni irrigatore sul campo, impostato in base ai vostri requisiti di gestione. Le regolazioni giornaliere possono essere eseguite facilmente con pochi clic.



Centro comandi

## MENO TEMPO PASSATO A GESTIRE LE POMPE

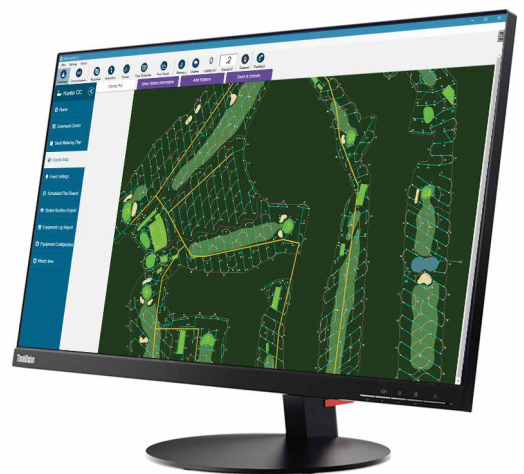
Pilot CCS utilizza i dati elettrici e idraulici per bilanciare in modo efficiente la richiesta da parte degli irrigatori mantenendo la portata a velocità sicure. Per proteggere la stazione di pompaggio e mantenere l'uniformità ottimale degli irrigatori, è possibile aumentare gradualmente l'irrigazione con incrementi sicuri.



Ottimizzazione della portata

## MAPPATURA DEL CAMPO DA GOLF

Anche se non è necessario disporre di una mappa, aggiungerne una permette di gestire l'irrigazione facendo semplicemente clic sui simboli delle stazioni sulla mappa. Grazie a questa utile funzionalità, è anche possibile monitorare le stazioni mentre sono in funzione.



Mappe